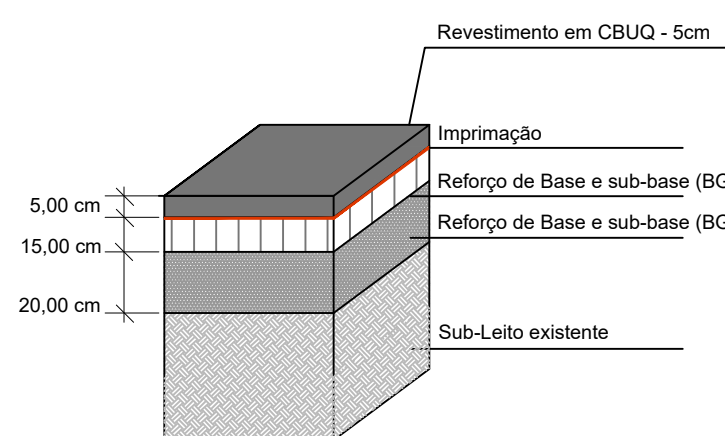
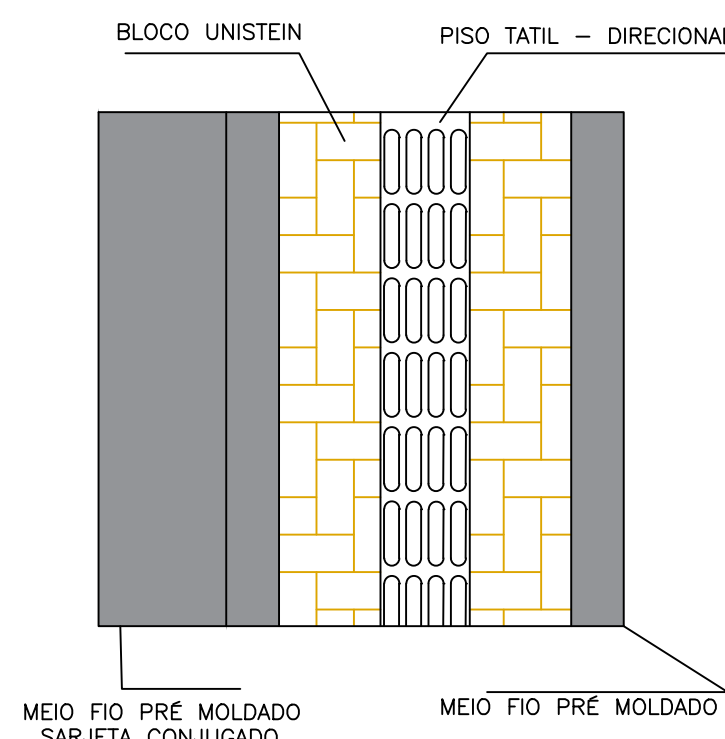
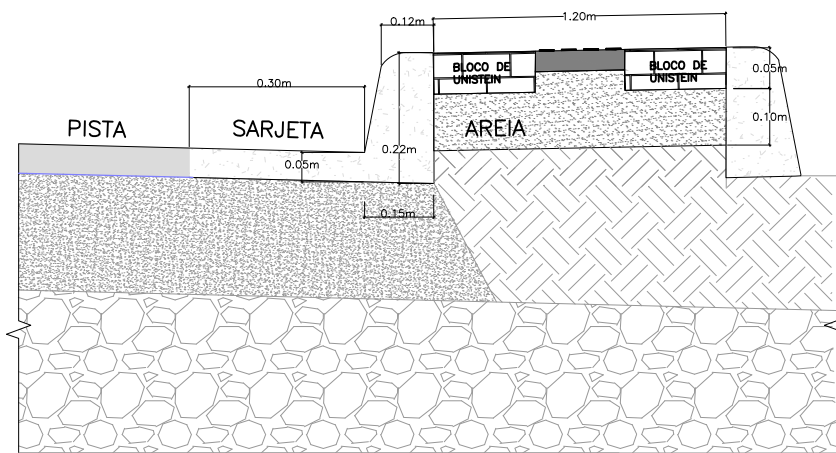
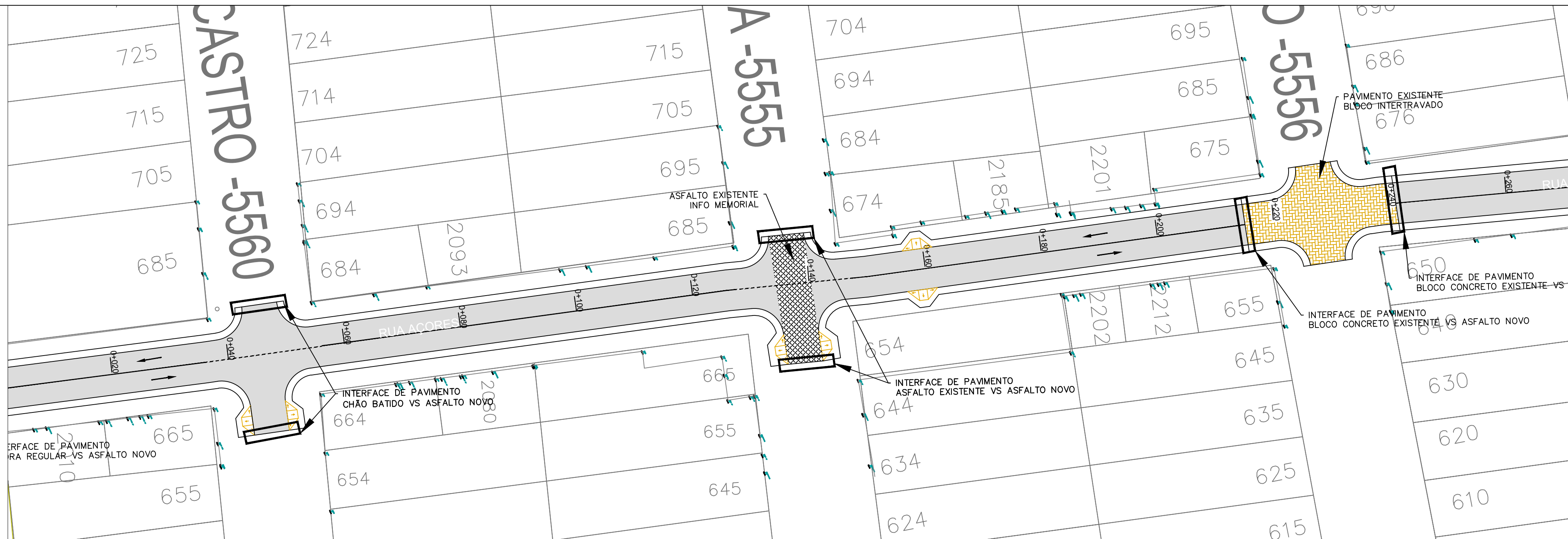


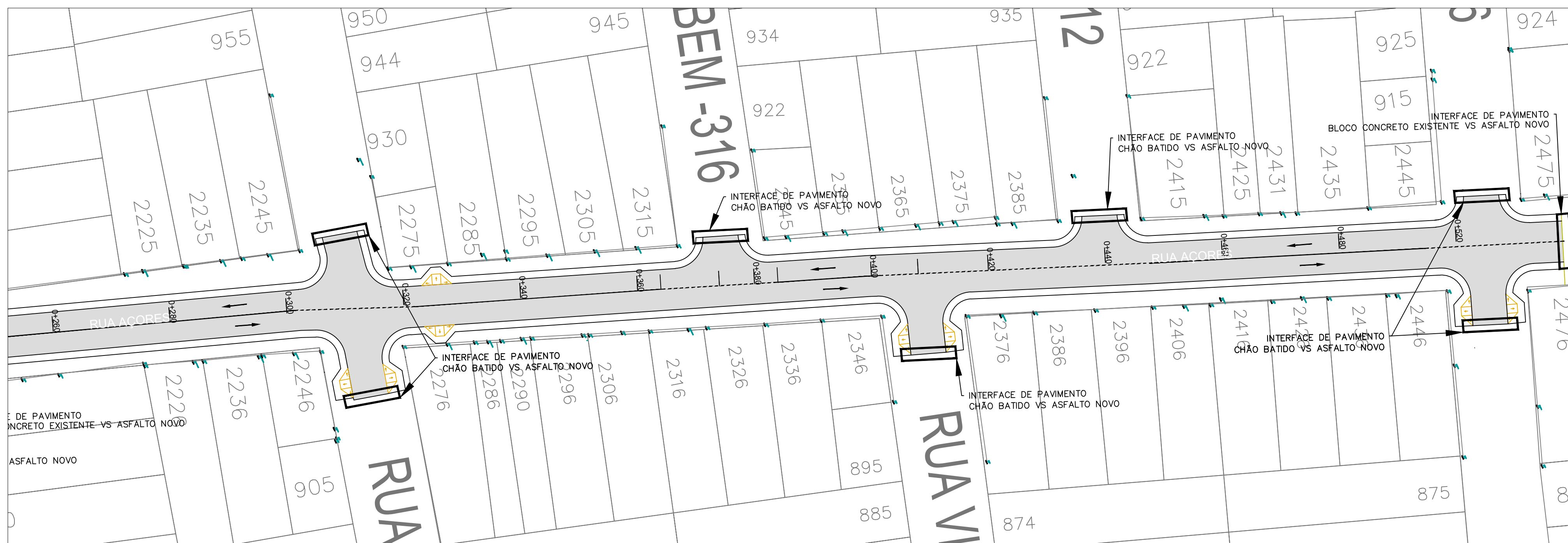
DETALHE 2 - MEIO FIO COM SARJETA CONJUGADA
BORDO DE PISTA - PASSEIO
ESCALA: 1:100 (A1) / 1:200 (A3)



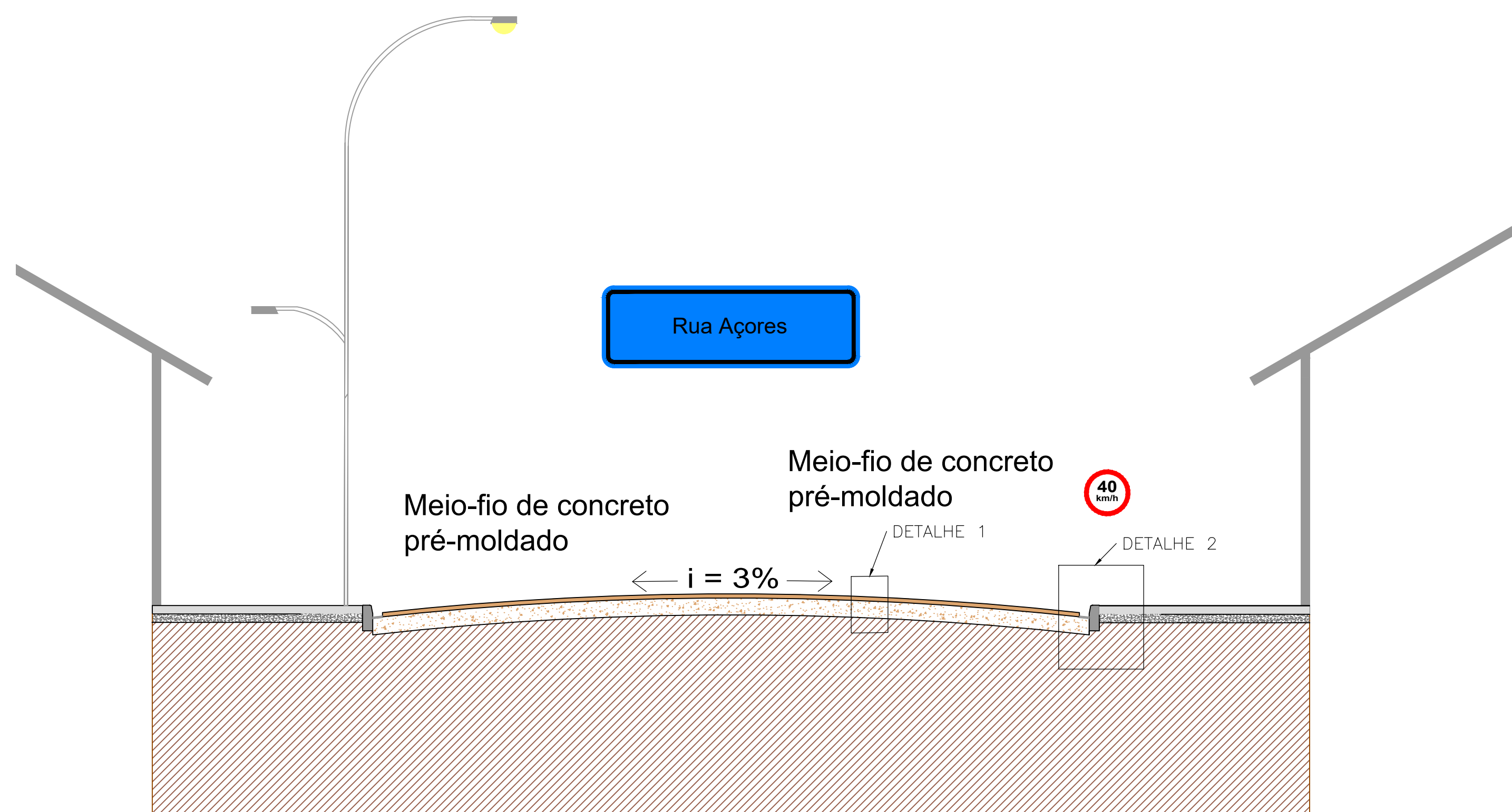
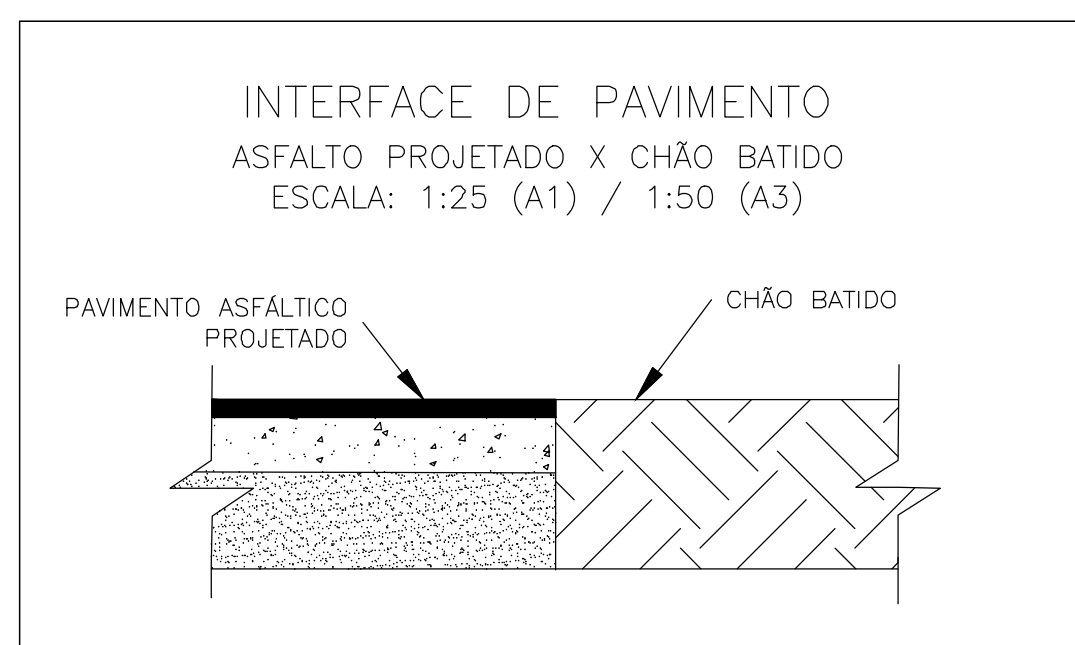
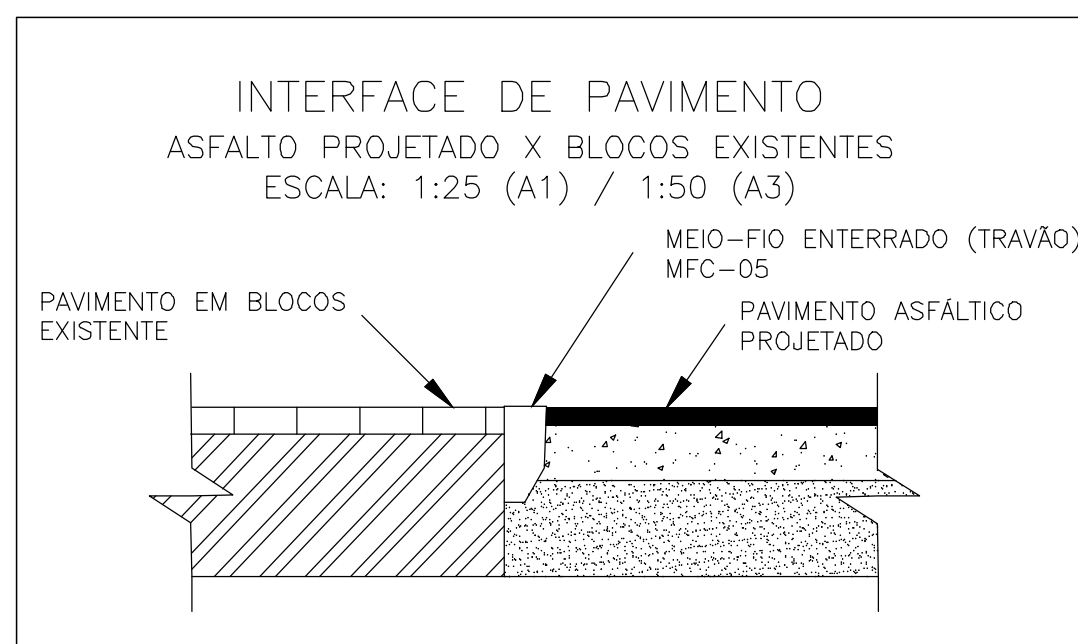
DETALHE 01 - REFORÇO DE BASE, SUB-BASE E SUB-LEITO
SEM ESCALA



PROJETO DE PAVIMENTAÇÃO
Trecho 0+000 - 0+260



PROJETO DE PAVIMENTAÇÃO
Trecho 0+260 - 0+540



CORTE ESQUEMÁTICO DA VIA
SEM ESCALA

LOCALIZAÇÃO

LEGENDA

- REVESTIMENTO EM CBUQ
- PASSEIO PÚBLICO - BLOCO
- FREZA
- BLOCO DE CONCRETO EXISTENTE

vamos
compartilhar
a cidade

PREFEITURA

PROJETO

Rua Açores

DIREITOS AUTORAIS RESERVADOS. PROIBIDA A REPRODUÇÃO TOTAL OU PARCIAL DESTA DESENHO SEM O EXPRESSO CONSENTIMENTO DO PROPRIETÁRIO

TÍTULO DO DESENHO

PAVIMENTAÇÃO / GEOMÉTRICO

IMPLANTAÇÃO GERAL

ESCALA: 1:2000

01/01

MUNICÍPIO

PELOTAS

ESTADO

RIO GRANDE DO SUL

Rua Açores

COORDENADO DO DESENHO

PMP-ÁCORES-PAV-REV 01

NÚMERO DA REVISÃO

01

DATA

Set/2020

EQUIPE TÉCNICA

EDUARDO MATHEIS

ENGENHEIRO CIVIL (CREAT 149.738)

Rua Maria Barreto, 752 - Pelotas/RS - CEP: 96085-000
Fone: (51) 33101380 - (51) 33101543
Email: seplap@pelotas.rs.gov.br

SECRETARIA DE
PLANEJAMENTO E GESTÃO

Pelotas
vamos compartilhar a cidade